Amtsblatt Dänischer Wohld

Amtliches Bekanntmachungsblatt des Amtes Dänischer Wohld

Bekanntmachungen des Amtes Dänischer Wohld sowie der Gemeinden Felm, Gettorf, Lindau, Neudorf-Bornstein, Neuwittenbek, Osdorf, Schinkel und Tüttendorf

Nr. 16/2020 **Gettorf 19.08.2020**

Sitzungstermine

Tag / Uhrzeit	Gremium	Sitzungsort	Seite
Mittwoch, 26.08.2020 - 19.00 Uhr -	Gemeindevertretung der Gemeinde Gettorf	KuBiZ im Schulzentrum Süderstraße 76, 24214 Gettorf	2-3
Donnerstag, 03.09.2020 - 19.30 Uhr -	Wege- und Umweltausschuss der Gemeinde Neuwittenbek	„Alte Scheune“ Hof Radbruch, Hauptstr. 17, 24214 Neuwittenbek	4

Wochenmarkt in Gettorf

Besuchen Sie den Gettorfer Wochenmarkt in der Eichstraße (Fußgängerzone)

freitags von 08.00 bis 12.00 Uhr
dienstags von 08.00 bis 14.00 Uhr

Die nächste Ausgabe des Amtsblattes Dänischer Wohld erscheint am Mittwoch, dem 2. September 2020

Gemeinde Gettorf
- Der Bürgermeister -

24214 Gettorf, den 17.08.2020
Karl-Kolbe-Platz 1

Bekanntmachung

der Sitzung der Gemeindevertretung der Gemeinde Gettorf

Mittwoch, 26.08.2020, 19:00 Uhr,

Pavillon an der Isarnwohld Schule, Süderstraße 72, 24214 Gettorf

Aufgrund der Coronabedingungen und dem verfügbaren Raum wird der Zugang zu der Veranstaltung auf max. 50 Personen beschränkt werden müssen.

T a g e s o r d n u n g :

Öffentlicher Teil:

1. Begrüßung und Eröffnung

2. Einwohnerfragestunde

3. Bericht des Bürgermeisters

3.1. Eingaben

3.2. Anfragen

4. Genehmigung der Niederschrift der Sitzung vom 24.06.2020

5. Antrag der SPD-Fraktion: Umbesetzung von Ausschüssen
   1. Wahl eines Mitgliedes und Vertreter für den Haupt- und Finanzausschuss
   2. Wahl eines Mitgliedes für den Ausschuss für Kultur, Sport, Jugend und Soziales

6. Antrag der FDP-Fraktion auf Bau einer Pumptrack (Mountainbikestrecke) in Gettorf

7. Weitere Mittelbereitstellung für den Neubau der Schmutzwasservorflut Gettorf Mitte

8. Geänderter Entwurfs- und Auslegungsbeschluss für die vorhabenbezogene 2. Änderung des Bebauungsplanes Nr. 52 - Friedrichsorter Straße und Kreuzungsbereich - der Gemeinde Gettorf

9. Förderung von Unternehmensgründungen II

10. Erlass der 1. Änderungssatzung zur Satzung der Gemeinde Gettorf für die Volkshochschule Gettorf

11. Erlass der 2. Änderung zur Honorar- und Entgeltordnung der Gemeinde Gettorf für die Volkshochschule Gettorf

12. Handwerker-Zunftbaum für Gettorf

13. Weihnachtsmarkt 2020

14. Stellenplanerweiterung für die Bücherei der Gemeinde Gettorf

15. Antrag der CDU-Fraktion zur Beschlussfassung über eine überarbeitete Fassung der Richtlinie zur Förderung von Kunst, Kultur, Sport und Gemeinwesenarbeit in der Gemeinde Gettorf

Die nachfolgenden Tagesordnungspunkte werden nach Maßgabe der Beschlussfassung durch die Vertretung voraussichtlich nicht öffentlich beraten.

1. Berichte
2. Vertragsangelegenheiten Pastorengang
3. Antrag der FDP-Fraktion vom 12.08.2020

gez. - Bürgermeister -

Für die Richtigkeit:

Bahr

Gemeinde Neuwittenbek
- Die Bürgermeisterin -

24214 Gettorf, den 18.08.2020
Karl-Kolbe-Platz 1

Bekanntmachung

der Sitzung des Wege- und Umweltausschusses der Gemeinde Neuwittenbek

Donnerstag, 03.09.2020, 19:30 Uhr,

"Alte Scheune" Hof Radbruch, Hauptstraße 17, 24214 Neuwittenbek

T a g e s o r d n u n g :

Öffentlicher Teil:

1. Begrüßung und Eröffnung
2. Einwohnerfragestunde
3. Genehmigung der Niederschrift der Sitzung vom 25.06.2020
4. Berichte

4.1. Eingaben

4.2. Anfragen

Die nachfolgenden Tagesordnungspunkte werden nach Maßgabe der Beschlussfassung durch die Vertretung voraussichtlich nicht öffentlich beraten.

1. Berichte
2. Auftragsvergabe für die Beschaffung eines Traktors für den Bauhof

gez. - Vorsitzender -

Für die Richtigkeit:

Meins

Bekanntmachung
der öffentlichen Auslegung des Entwurfes der
1. Änderung des Bebauungsplanes Nr. 42
– Sandkuhle – der Gemeinde Gettorf nach § 3 Abs. 2 BauGB

Der von der Gemeindevertretung Gettorf in der Sitzung am 24.06.2020 gebilligte und zur Auslegung bestimmte Entwurf der 1. Änderung des Bebauungsplanes Nr. 42 – Sandkuhle – für das Gebiet, welches wie folgt begrenzt wird:

Plangebiet südwestlich der Kieler Chaussee, östlich der Liebesallee, nördlich der Gartenstraße, liegt in der Zeit vom

27.08.2020 bis zum 28.09.2020

in der Amtsverwaltung Dänischer Wohld, Karl-Kolbe-Platz 1, 24214 Gettorf, Bauamt, Zimmer 10 im EG, während der Öffnungszeiten für den Publikumsverkehr (an folgenden Werktagen: Montag bis Freitag von 8.00 Uhr bis 12.00 Uhr und Donnerstag von 8.00 Uhr bis 18.00 Uhr) öffentlich aus.

Der Inhalt dieser Bekanntmachung und die nach den Regelungen des Baugesetzbuches auszulegenden Unterlagen sind zusätzlich auf der Internetseite des Amtes Dänischer Wohld eingestellt und können dort unter der Internetadresse www.amt-daenischer-wohld.de eingesehen werden.

Der Geltungsbereich ist in dem nachstehenden Lageplan schwarz umrandet.

Während der Auslegungsfrist können alle an der Planung Interessierten die Planunterlagen einsehen sowie Stellungnahmen hierzu schriftlich oder während der Öffnungszeiten für den Publikumsverkehr zur Niederschrift abgeben.

Es wird darauf hingewiesen, dass nicht fristgerecht abgegebene Stellungnahmen bei der Beschlussfassung über den Bebauungsplan unberücksichtigt bleiben (§ 3 Abs. 2 Satz 2 BauGB und § 4 a Abs. 6 BauGB), wenn die Gemeinde den Inhalt nicht kannte und nicht hätte kennen müssen und deren Inhalt für die Rechtmäßigkeit des Bauleitplanes nicht von Bedeutung ist. Einwendungen, die im Rahmen der Auslegung nicht oder verspätet geltend gemacht werden, aber hätten fristgerecht geltend gemacht werden können, machen einen Normenkontrollantrag nach § 47 der Verwaltungsgerichtsordnung unzulässig.

Es ist weiter darauf hinzuweisen, dass der Bebauungsplan im beschleunigte Verfahren nach § 13 a BauGB ohne Durchführung einer Umweltprüfung nach § 2 Abs. 4 BauGB aufgestellt wird. Die Verarbeitung personenbezogener Daten erfolgt auf der Grundlage der Artikel 6 Abs. 1 Buchstabe e der Datenschutzverordnung (DSGVO) in Verbindung mit § 3 Baugesetzbuch und dem Landesdatenschutzgesetz. Sofern Sie Ihre Stellungnahme ohne Absenderangaben abgeben, erhalten Sie keine Mitteilung über das Ergebnis der Prüfung. Weitere Informationen entnehmen Sie bitte dem Formblatt „Informationspflichten bei der Erhebung von Daten im Rahmen der Öffentlichkeitsbeteiligung nach dem Baugesetzbuch (Artikel DSGVO)“, das mit ausliegt.

Gettorf, den 17.08.2020
Amt Dänischer Wohld
Der Amtsdirektor
Im Auftrage

Kiene

Lageplan des Geltungsbereichs der 1. Änderung des Bebauungsplanes Nr. 42 – Sandkuhle – der Gemeinde Gettorf

Bekanntmachung über den Aufstellungsbeschluss für die 16. Änderung des Flächennutzungsplanes der Gemeinde Gettorf

Die Gemeindevertretung Gettorf hat in ihrer Sitzung am 24.06.2020 beschlossen, die 16. Änderung des Flächennutzungsplanes für das folgende Gebiet aufzustellen:

Plangebiet südwestlich der Trasse der Ortsumgehung der Bundesstraße 76 (B 76), nördlich und westlich angrenzend an das Gewerbegebiet Eichkoppel, nördlich und westlich angrenzend an das Gewerbegebiet Eichkoppel, nördlich und westlich angrenzend an das Wohngebiet Ziegelei, nördlich Hasenberg.

Das Gebiet ist in dem nachstehenden Lageplan schwarz umrandet.

Folgende Planungsziele werden verfolgt:
Änderung der Flächen für die Landwirtschaft und von Flächen für Maßnahmen zum Schutz, zur Pflege und zur Entwicklung von Natur und Landschaft.

Die Planungsziele sind in einer Begründung darzulegen, ein Umweltbericht ist als gesonderter Teil der Begründung zu erarbeiten (§ 2 a Baugesetzbuch).

Der Aufstellungsbeschluss wird hiermit gemäß § 2 Abs. 1 Satz 2 Baugesetzbuch ortsüblich bekannt gemacht.

Weiterhin wurde beschlossen, die frühzeitige Beteiligung der Öffentlichkeit nach § 3 Abs. 1 Baugesetzbuch durchzuführen, um die Öffentlichkeit über die allgemeinen Ziele und Zwecke der Planung zu unterrichten und ihr Gelegenheit zur Äußerung und Erörterung zu geben. Die frühzeitige Beteiligung der Öffentlichkeit gemäß § 3 Abs. 1 Baugesetzbuch erfolgt durch 14-tägigen öffentlichen Aushang in der Zeit

vom 27.08.2020 bis zum 09.09.2020

in der Amtsverwaltung Dänischer Wohld, Karl-Kolbe-Platz 1, 24214 Gettorf, Bauamt, Erdgeschoss Zimmer 10, während der Öffnungszeiten für den Publikumsverkehr (montags bis freitags von 8 Uhr bis 12 Uhr und donnerstags von 8 Uhr bis 18 Uhr, außer an Feiertagen). Die Öffentlichkeit kann sich innerhalb dieses Zeitraumes schriftlich oder während der Öffnungszeiten zur Niederschrift zu der Planung äußern.

Gettorf, den 17.08.2020

Amt Dänischer Wohld
- Der Amtsdirektor -
Im Auftrage

Kiene

Lageplan des Geltungsbereichs der 16. Änderung des Flächennutzungsplanes der Gemeinde Gettorf

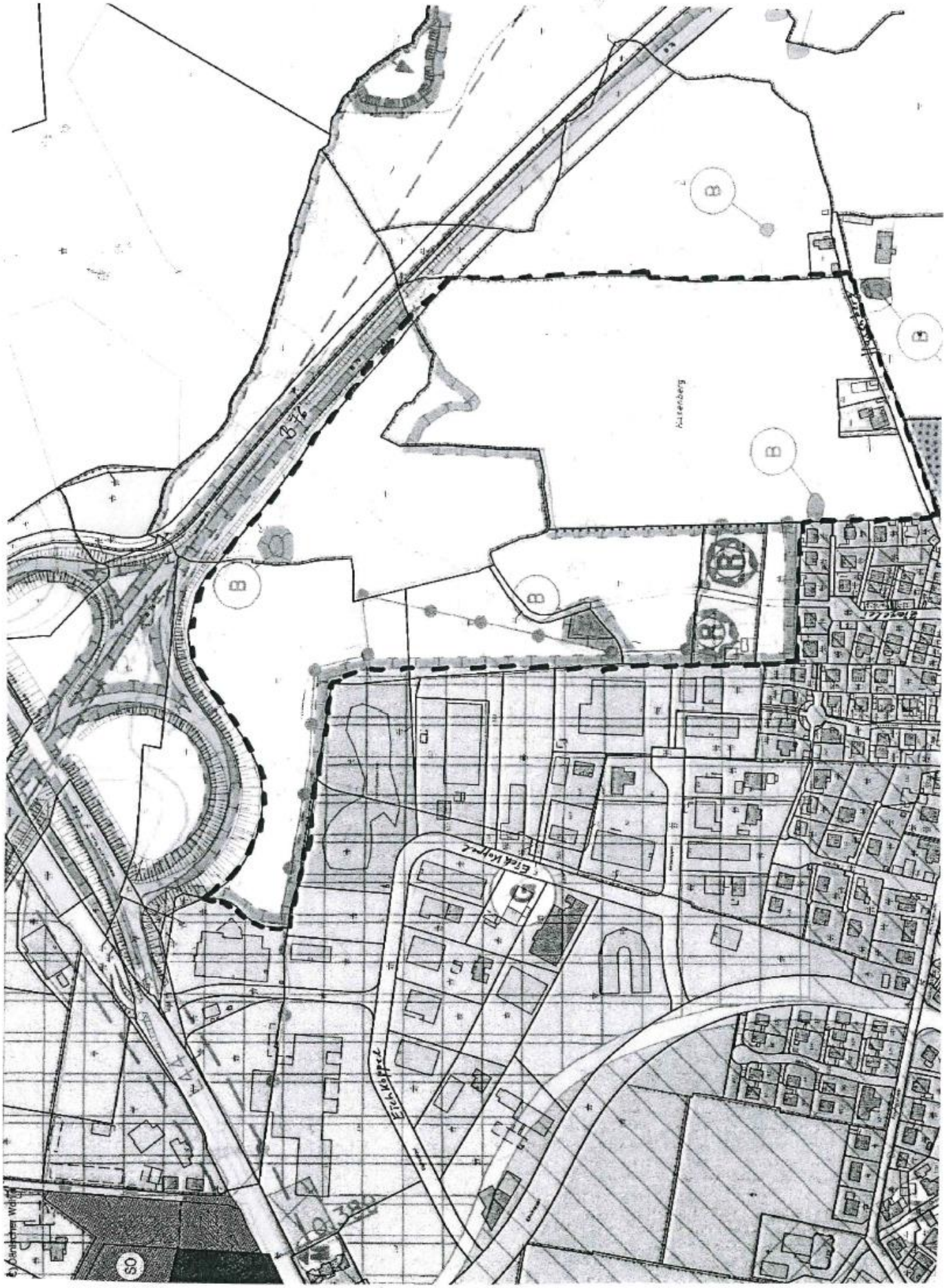
B
B
B

Bekanntmachung
der öffentlichen Auslegung des Entwurfes der
15. Änderung des Flächennutzungsplanes der Gemeinde Gettorf
nach § 3 Abs. 2 BauGB

Der von der Gemeindevertretung Gettorf in der Sitzung am 24.06.2020 gebilligte und zur Auslegung bestimmte Entwurf der 15. Änderung des Flächennutzungsplanes für das Gebiet:

Teilgebiet 1: Großrott, östlich Hüttenkoppel/Landesstraße 46 (L 46) und der Bebauung Lindentor, südlich der Bebauung Fasanenweg,

Teilgebiet 2: östlich Hüttenkoppel/Landesstraße 46 (46) und der Bebauung Lindentor,

Teilgebiet 3: südlich Kirchhofsallee, westlich der Parkallee, östlich der Süderstraße/Landesstraße 46 (L 46),
liegt in der Zeit vom

27.08.2020 bis zum 28.09.2020

in der Amtsverwaltung Dänischer Wohld, Karl-Kolbe-Platz 1, 24214 Gettorf, Bauamt, Zimmer 10 im EG, während der Öffnungszeiten für den Publikumsverkehr (werktags, Montag bis Freitag von 8.00 Uhr bis 12.00 Uhr und Donnerstag von 8.00 Uhr bis 18.00 Uhr) öffentlich aus.

Der Geltungsbereich ist in den nachstehenden Lageplänen schwarz umrandet.

Der Inhalt dieser Bekanntmachung und die nach den Regelungen des Baugesetzbuches auszulegenden Unterlagen sind zusätzlich auf der Internetseite des Amtes Dänischer Wohld eingestellt und können dort unter der Internetadresse www.amt-daenischer-wohld.de eingesehen werden und auch über den Digitalen Atlas Nord zugänglich.

Folgende umweltrelevante Informationen sind aus dem Umweltbericht mit integrierter Grünordnungsplanung, dem Landschaftsplan, der Artenschutzrechtlichen Bewertung, der Schornsteinhöhenberechnung, dem Schalltechnischen Gutachten sowie den Stellungnahmen der Träger öffentlicher Belange zu ersehen und liegen mit aus:

Schutzgut Pflanzen und Tiere: Teilbereiche Neubau und Versiegelungen, Knickbestand, Vorkommen artenschutzrechtlich geschützter Tierarten, Schutzgebiete in der Umgebung, Umwandlung Wald, Aufforstungen Waldflächen, Bürgerpark, Artenschutzrechtliche Prüfung, Vermeidung artenschutzrechtlicher Konflikte (Fledermäuse, Amphibien), Schutz Brutvögel, Verlust Fortpflanzungs- und Ruhestätten, Amphibienschutzzaun, Ausgleichsmaßnahmen, Fledermausschutz

Schutzgut Boden: Teilweise Neuversiegelungen durch Bebauung und Verkehrsflächen, Beeinträchtigung natürlicher Bodenfunktion durch Neuversiegelungen und Bodenver-dichtungen, Verlust von belebtem Oberboden, Beeinträchtigung Bodenleben, Kampfmittel, Altlasten, Versickerung, Niederschlagswasserbeseitigung, Entwässerungsgraben (Vorflut)

Schutzgut Wasser: Oberflächenwasserbeseitigung, Versickerung von unbelastetem Oberflächenwasser, Entwässerungsgraben (Vorflut), Feuchtbiotopeschgerechter Umgang mit Abfällen und Abwässern, Unterhaltung Verbandsgewässer

Schutzgut Luft: Auswirkungen Immissionen auf Luftqualität

Schutzgut Klima: alter Laubbaumbestand im Bürgerpark günstige Wirkungen auf Kleinklima

Schutzgut Landschaft, Landschaftsbild: Grünflächenkomplex im Teilgebiet 3 zentrales Erholungsgebiet, Lindenallee Bürgerpark und Wegeanbindung, Eingrünung neues Heizkraft-werk und Wärmespeicher

Schutzgut Kulturgüter und sonstige Sachgüter: Eingriff in das Knicknetz (Knicknetz als wertvolles und charakteristisches Element der historischen Kulturlandschaft), Kultur- und Sachgüter, archäologische Kulturdenkmale, Kulturdenkmal Ehrenhain

Schutzgut Biologische Vielfalt: Wald- und Feuchtgebiete Biotopverbundkeine FFH- oder Vogelschutzgebiet in der Nähe vorhanden

Schutzgut Kultur- und Sonstige Sachgüter: angrenzende historisch gewachsene Grünanlage/Friedhofsanlage und Ehrenhain (Teilgebiet 3), archäologische Kulturdenkmale

Schutzgut Mensch: Veränderung Blick in die freie Landschaft, Lärmimmissionen, Geruchs-immissionen

Wechselwirkungen und -beziehungen: Barrierebildung durch die Neubebauung, Schutz, Pflege und die Entwicklung des wertvollen Knickbestandes als lineares Verbundsystem

Während der Auslegungsfrist können alle an der Planung Interessierten die Planunterlagen und umweltbezogenen Informationen einsehen sowie Stellungnahmen hierzu schriftlich oder während der Öffnungszeiten für den Publikumsverkehr zur Niederschrift abgeben.

Es wird darauf hingewiesen, dass nicht fristgerecht abgegebene Stellungnahmen bei der Beschlussfassung über den Flächennutzungsplan unberücksichtigt bleiben (§ 3 Abs. 2 Satz 2 BauGB und § 4 a Abs. 6 BauGB), wenn die Gemeinde den Inhalt nicht kannte und nicht hätte kennen müssen und deren Inhalt für die Rechtmäßigkeit des Bauleitplanes nicht von Bedeutung ist.

Eine Vereinigung im Sinne des § 4 Absatz 3 Satz 1 Nummer 2 des Umwelt-Rechtsbehelfsgesetzes ist in einem Rechtsbehelfsverfahren nach § 7 Absatz 2 des Umwelt-Rechtsbehelfsgesetzes gemäß § 7 Absatz 3 Satz 1 des Umwelt-Rechtsbehelfsgesetzes mit allen Einwendungen ausgeschlossen, die sie im Rahmen der Auslegungsfrist nicht oder nicht rechtzeitig geltend gemacht hat, aber hätte geltend machen können.

Die Verarbeitung personenbezogener Daten erfolgt auf der Grundlage der Artikel 6 Abs. 1 Buchstabe e der Datenschutzverordnung (DSGVO) in Verbindung mit § 3 Baugesetzbuch und dem Landesdatenschutzgesetz. Sofern Sie Ihre Stellungnahme ohne Absenderangaben abgeben, erhalten Sie keine Mitteilung über das Ergebnis der Prüfung. Weitere Informationen entnehmen Sie bitte dem Formblatt „Informationspflichten bei der Erhebung von Daten im Rahmen der Öffentlichkeitsbeteiligung nach dem Baugesetzbuch (Artikel DSGVO)“, das mit ausliegt.

Gettorf, den 17.08.2020
Amt Dänischer Wohld
Der Amtsdirektor
Im Auftrage
Kiene

Lageplan der 15. Änderung des Flächennutzungsplanes der Gemeinde Gettorf, hier: Teilgebiete 1 und 2

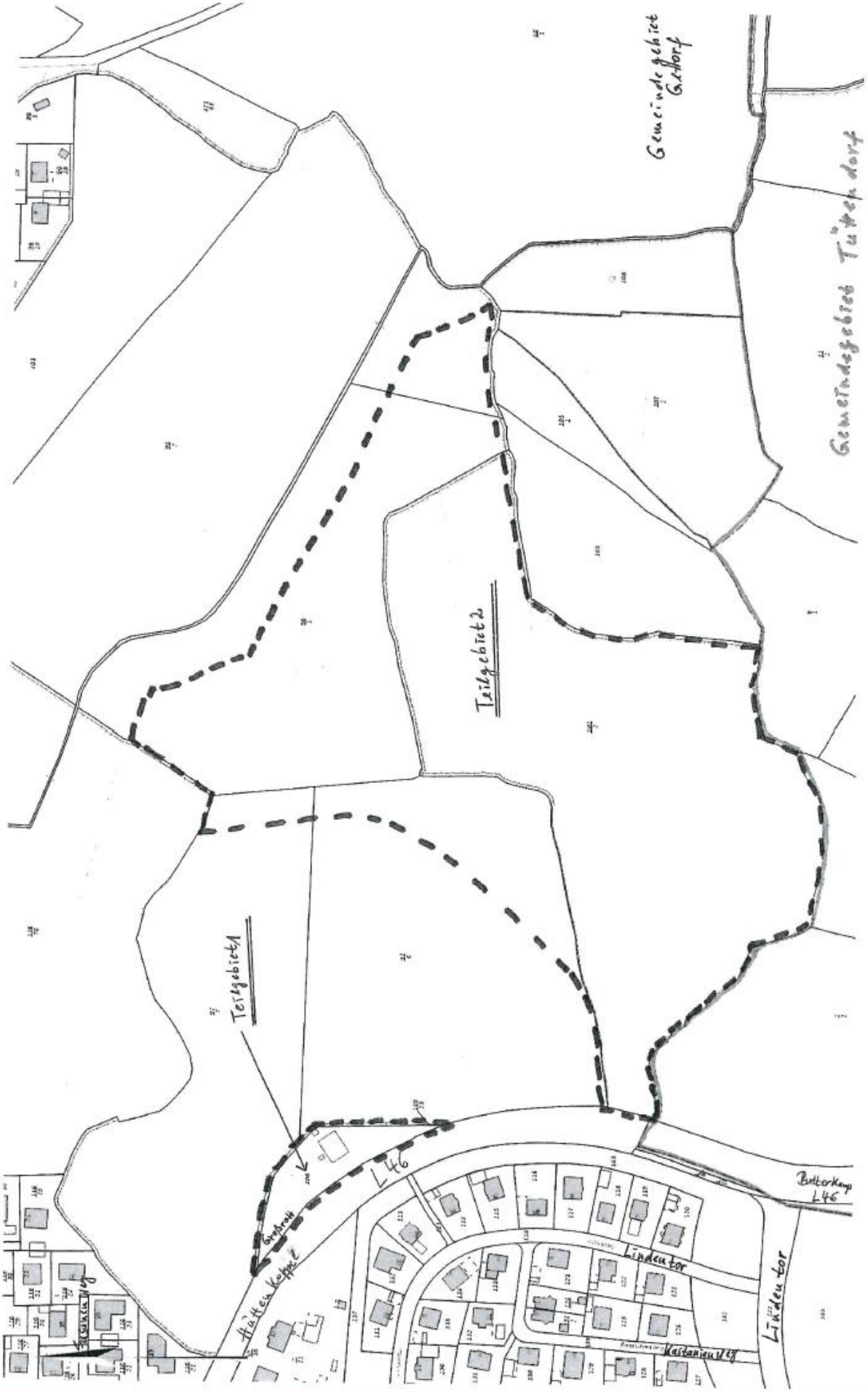

Lageplan der 15. Änderung des Flächennutzungsplanes der Gemeinde Gettorf, hier: Teilgebiet 3

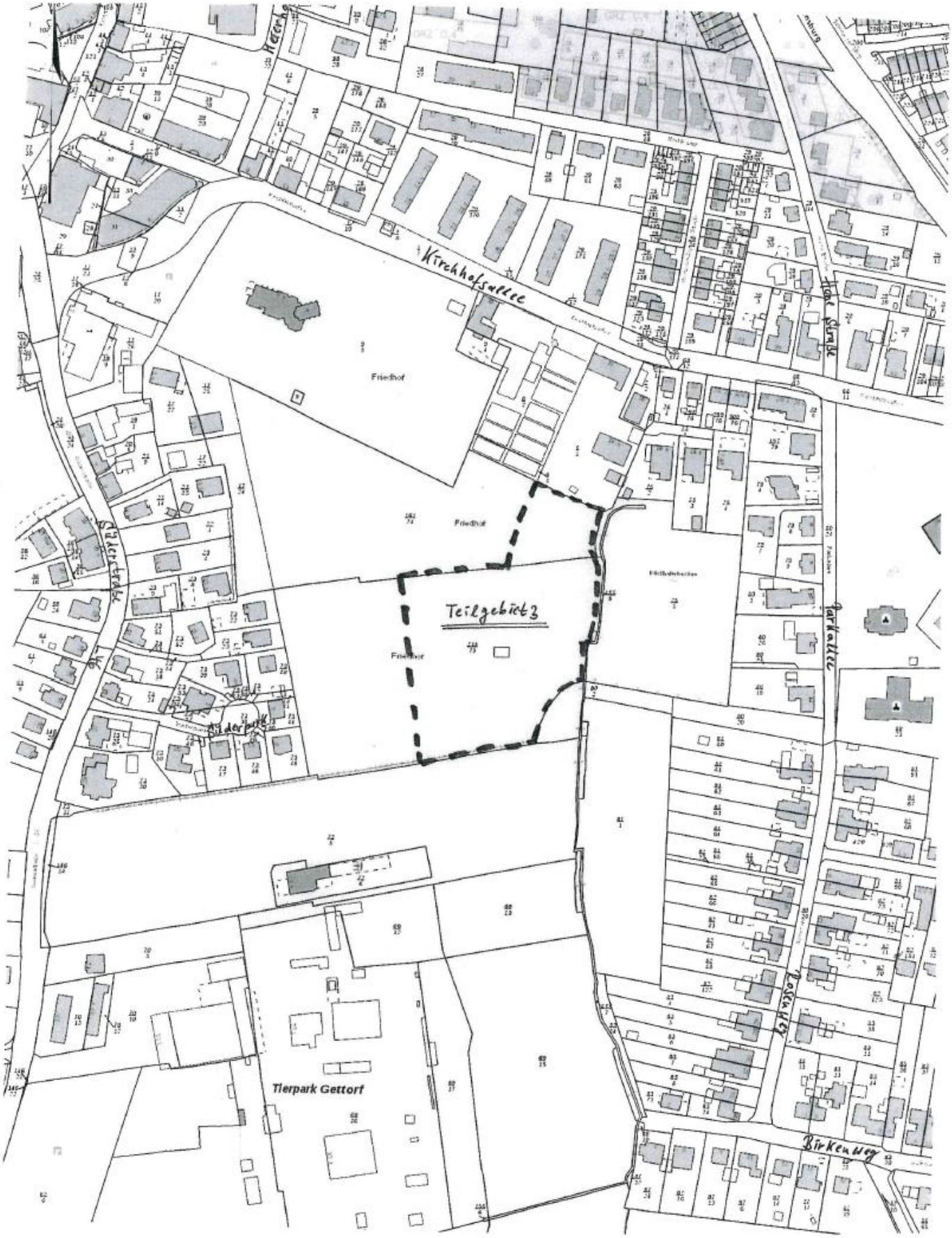

Bekanntmachung der öffentlichen Auslegung des Entwurfes des Bebauungsplanes Nr. 4 – Hauptstraße – der Gemeinde Schinkel nach § 3 Abs. 2 BauGB

Der von der Gemeindevertretung Schinkel in der Sitzung am 25.06.2020 gebilligte und zur Auslegung bestimmte Entwurf des Bebauungsplanes Nr. 4 – Hauptstraße – für das Gebiet:

Plangebiet nordwestlich der Raiffeisenstraße, westlich der Bebauung Köhlenredder, nördlich und südlich der Hauptstraße/Kreisstraße 92 (K 92),
liegt in der Zeit vom

27.08.2020 bis zum 28.09.2020

in der Amtsverwaltung Dänischer Wohld, Karl-Kolbe-Platz 1, 24214 Gettorf, Bauamt, Zimmer 10 im EG, während der Öffnungszeiten für den Publikumsverkehr (werktags, Montag bis Freitag von 8.00 Uhr bis 12.00 Uhr und Donnerstag von 8.00 Uhr bis 18.00 Uhr) öffentlich aus.

Der Geltungsbereich ist in dem nachstehenden Lageplan schwarz umrandet.

Der Inhalt dieser Bekanntmachung und die nach den Regelungen des Baugesetzbuches auszulegenden Unterlagen sind zusätzlich auf der Internetseite des Amtes Dänischer Wohld eingestellt und können dort unter der Internetadresse www.amt-daenischer-wohld.de eingesehen werden und auch über den Digitalen Atlas Nord zugänglich.

Folgende umweltrelevante Informationen sind aus dem Umweltbericht, dem Landschaftsplan, der Schallimmissionsprognose, dem Baugrundgutachten, dem Land-schaftspflegerischen Fachbeitrag sowie den Stellungnahmen der Träger öffentlicher Belange zu ersehen und liegen mit aus:

Schutzgut Boden und Fläche: Neuversiegelungen durch Bebauung und Verkehrsflächen, Beeinträchtigung natürlicher Bodenfunktion durch Neuversiegelungen und Bodenver-dichtungen, Verlust von belebtem Oberboden, Beeinträchtigung Bodenleben und Bodenprozesse, Reliefveränderungen infolge von Bodenauf- und -abtrag, Kampfmittel, Altlasten, Versickerung, Veränderung natürlicher Bodenfunktionen (Lebensraumfunktion, Funktion im Wasserhaushalt, Regulationsfunktion), historische Knicklandschaft, Veränderung Niederungsbereich einer Au, Flächenverbrauch durch Urbanisierung, Kampfmittel, Altlasten, Altablagerungen

Schutzgut Wasser: Verringerung Grundwasserneubildung durch Neuversiegelungen, Beschleunigung Einleitung von Oberflächenwasser in die Vorflut, Verlegung der Au, neuer Auverlauf mit Flachwasserbereichen und Vernetzung von Lebensräumen, Erhöhung Trinkwasserbedarf, Schutzstreifen zum Gewässer

Schutzgut Klima: Veränderung Flächen mit vorhandenem Freiraumklima in Richtung eines Klimas von Siedlungsbereichen, Emissionen von Treibhausgasen (Wärmeerzeugung)

Schutzgut Luft: Verschlechterung durch Versiegelungen

Schutzgut Pflanzen: Verlust von Standorten für die Vegetation, Entwidmung Knickbereich, Eingriff Knickbereich, Beseitigung landschaftsprägender Einzelbaum

Schutzgut Tiere: Verlust von faunistischen Lebensräumen (Anlage Regenrückhaltebecken, Verlegung Au, Beseitigung Gehölzstände), Lebensraumverlust für gehölzbrütende und bodenbrütende Vogelarten und Landlebensräumen für Amphibien, Beeinträchtigung Potential Wochenstubenquartiere für Fledermäuse, Beeinträchtigung von Tieren während der Bauphase durch Baustellenbetrieb, Vorkommen artenschutzrechtlich geschützter Tierarten

Schutzgut Biologische Vielfalt: Beseitigung und Entwidmung geschützter Knickbereiche, Vernetzung Knicks zur freien Landschaft, Verlust von Lebensräumen gehölzbrütender Vogelarten durch Gehölzbeseitigung, potentieller Verlust Fledermauswochenstuben oder Winterquartiere, Nebenverbundsachse des

Schutzgebiets- und Biotopverbundsystems Schleswig-Holstein, Entwicklung naturbetonter Uferzone des Fließgewässers

Schutzgut Landschaft: bauliche Entwicklung innerhalb einer siedlungsnahen kleinteiligen Knicklandschaft, Auswirkungen auf die Knicklandschaft, Verkleinerung des freien Landschafts-raumes, Beeinträchtigung Charakter der offenen Grünlandniederung, naturnahe Gestaltung eines Bachabschnitts, Extensivierung und Artenanreicherung von Grünlandflächen, naturnäheres Erscheinungsbild der Grünlandniederung, Eingrünung Wohnbebauung

Schutzgut Menschen: Entwicklung der Wohnfunktion und des Arbeitsplatzangebotes, Veränderung Erholungswert Grünlandniederung, naturnahe Gestaltung Grünlandflächen, naturnäheres Erscheinungsbild Grünlandniederung, Erhöhung Fahrzeugverkehr, Lärm-immissionen

Schutzgut Kulturgüter und sonstige Sachgüter: Verkleinerung historische Knicklandschaft, archäologisches Interessengebiet, Auswirkungen auf archäologische Kulturdenkmale

Wechselwirkungen zwischen einzelnen Belangen des Umweltschutzes: Überbauung, Bodenversiegelung (durch Versiegelung Entfall der Speicher- und Pufferfunktion des Bodens, dadurch Auswirkungen auf Wechselwirkungen zwischen Boden und Wasser, Verhinderung Grundwasserneubildung, Beeinträchtigung des Wasserhaushalts durch stark schwankende Einleitmengen), Verhinderung Austauschfunktion zwischen Boden und Luft, Veränderung des Lokalklimas und der Luft, Auswirkungen auf Wechselwirkungen zwischen Boden und Pflanzen, Verringerung der landschaftsgebundenen Erholungsqualität des Raums, durch Verlust von Gehölzen Wechselwirkungen zwischen Pflanzen und Tieren und Umweltbelange des Menschen, Verlust von Schattenplätzen und Erhöhung des Staubgehalts der Luft, Luftschadstoff-Immissionen (Verkehr)

Auswirkungen auf Natura 2000-Gebiete: keine Natura 2000-Gebiete im näheren Umfeld

Auswirkungen auf Sonstige Schutzgebiete und -objekte: Beseitigung und Entwidmung von gesetzlich geschützten Knicks, Gewässerrandstreifen, Vorkommen und Beeinträchtigung geschützter Arten, artenschutzrechtliche Anforderungen (Beeinträchtigungen Gehölzbrüter und Bodenbrüter, Fledermäuse), Ausgleichsmaßnahmen

Während der Auslegungsfrist können alle an der Planung Interessierten die Planunterlagen und umweltbezogenen Informationen einsehen sowie Stellungnahmen hierzu schriftlich oder während der Öffnungszeiten für den Publikumsverkehr zur Niederschrift abgeben.

Es wird darauf hingewiesen, dass nicht fristgerecht abgegebene Stellungnahmen bei der Beschlussfassung über den Bebauungsplan unberücksichtigt bleiben (§ 3 Abs. 2 Satz 2 BauGB und § 4 a Abs. 6 BauGB), wenn die Gemeinde den Inhalt nicht kannte und nicht hätte kennen müssen und deren Inhalt für die Rechtmäßigkeit des Bauleitplanes nicht von Bedeutung ist.
Einwendungen, die im Rahmen der Auslegung nicht oder verspätet geltend gemacht werden, aber hätten fristgerecht geltend gemacht werden können, machen einen Normenkontrollantrag nach § 47 der Verwaltungsgerichtsordnung unzulässig.

Die Verarbeitung personenbezogener Daten erfolgt auf der Grundlage der Artikel 6 Abs. 1 Buchstabe e der Datenschutzverordnung (DSGVO) in Verbindung mit § 3 Baugesetzbuch und dem Landesdatenschutzgesetz. Sofern Sie Ihre Stellungnahme ohne Absenderangaben abgeben, erhalten Sie keine Mitteilung über das Ergebnis der Prüfung. Weitere Informationen entnehmen Sie bitte dem Formblatt „Informationspflichten bei der Erhebung von Daten im Rahmen der Öffentlichkeitsbeteiligung nach dem Baugesetzbuch (Artikel DSGVO)“, das mit ausliegt.

Gettorf, den 17.08.2020

Amt Dänischer Wohld
Der Amtsdirektor
Im Auftrage

Kiene

Lageplan des Geltungsbereichs des Bebauungsplanes Nr. 4 – Hauptstraße – der Gemeinde Schinkel

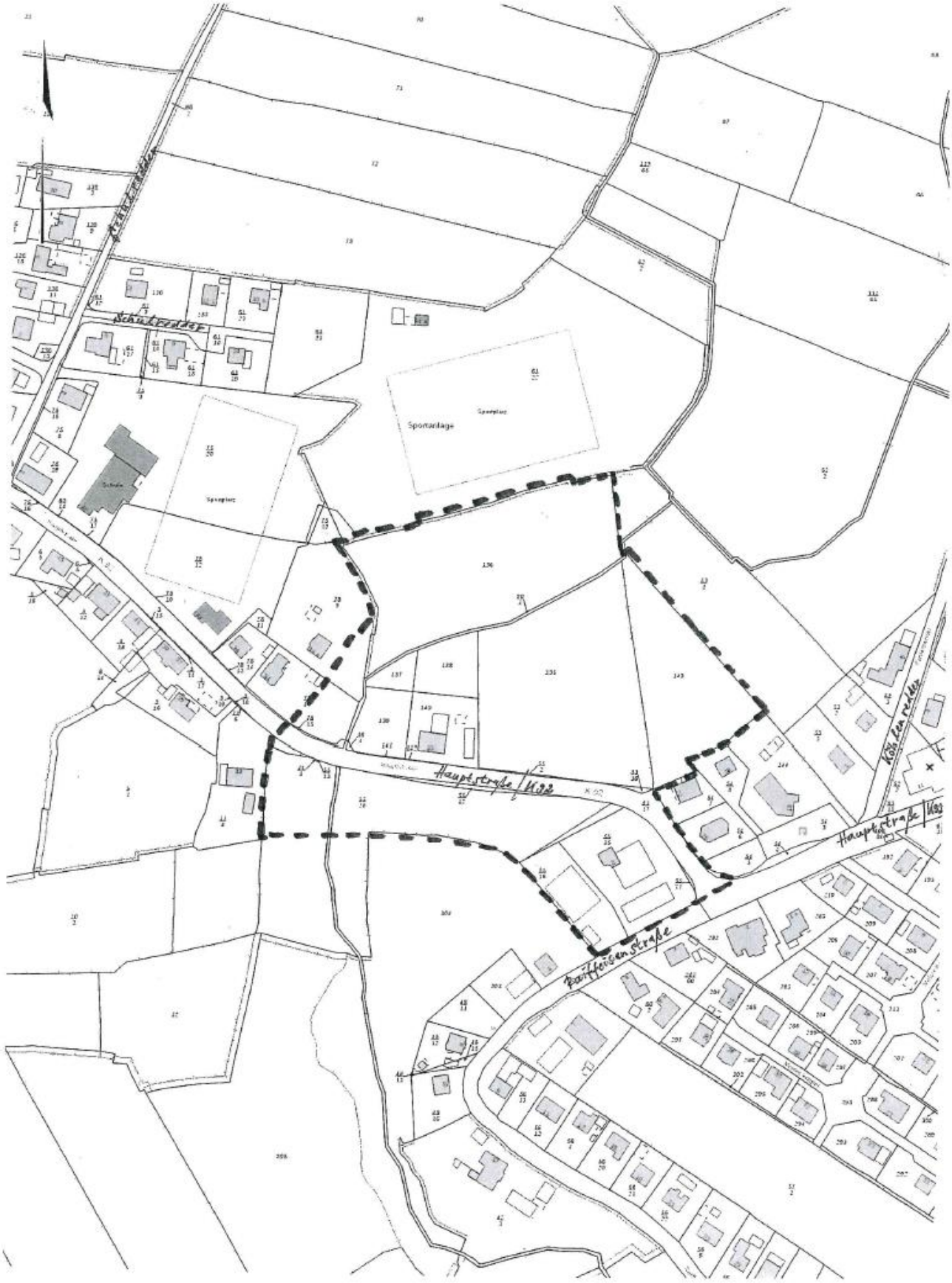

Bekanntmachung über den Aufstellungsbeschluss für die 3. Änderung des Flächennutzungsplanes der Gemeinde Tüttendorf

Die Gemeindevertretung Tüttendorf hat in ihrer Sitzung am 23.06.2020 beschlossen, die 3. Änderung des Flächennutzungsplanes für das folgende Gebiet aufzustellen:

Plangebiet südwestlich angrenzend an das Gemeindegebiet Felm, südöstlich angrenzend an das Gemeindegebiet Gettorf, nordwestlich des Ortsteils Blickstedt der Gemeinde Tüttendorf, nordöstlich des Ortsteils Tüttendorf der Gemeinde Tüttendorf, nordöstlich der Trasse der Bundesstraße 76 (B 76).

Das Gebiet ist in dem nachstehenden Lageplan schwarz umrandet.

Folgende Planungsziele werden verfolgt:
Im Rahmen der 3. Änderung des Flächennutzungsplanes der Gemeinde Tüttendorf soll eine Anpassung der dargestellten Konzentrationsfläche für die Nutzung von Windenergie an die Ergebnisse der aktuellen Teilfortschreibung des Landes-entwicklungsplans 2010 (LEP) und zur Teilaufstellung des Regionalplanes (Sachthema Windenergie) erfolgen, die bisherige Konzentrationsfläche für die Nutzung von Windenergie soll durch ein Vorranggebiet für Windenergienutzung ersetzt werden (Abwägungsbereich für die Windenergienutzung PR2_RDE_033).

Die Planungsziele sind in einer Begründung darzulegen, ein Umweltbericht ist als gesonderter Teil der Begründung zu erarbeiten (§ 2 a Baugesetzbuch).

Der Aufstellungsbeschluss wird hiermit gemäß § 2 Abs. 1 Satz 2 Baugesetzbuch ortsüblich bekannt gemacht.

Weiterhin wurde beschlossen, die frühzeitige Beteiligung der Öffentlichkeit nach § 3 Abs. 1 Baugesetzbuch durchzuführen, um die Öffentlichkeit über die allgemeinen Ziele und Zwecke der Planung zu unterrichten und ihr Gelegenheit zur Äußerung und Erörterung zu geben. Die frühzeitige Beteiligung der Öffentlichkeit gemäß § 3 Abs. 1 Baugesetzbuch erfolgt durch 14-tägigen öffentlichen Aushang in der Zeit

vom 27.08.2020 bis zum 09.09.2020

in der Amtsverwaltung Dänischer Wohld, Karl-Kolbe-Platz 1, 24214 Gettorf, Bauamt, Erdgeschoss Zimmer 10, während der Öffnungszeiten für den Publikumsverkehr (montags bis freitags von 8 Uhr bis 12 Uhr und donnerstags von 8 Uhr bis 18 Uhr, außer an Feiertagen). Die Öffentlichkeit kann sich innerhalb dieses Zeitraumes schriftlich oder während der Öffnungszeiten zur Niederschrift zu der Planung äußern.

Gettorf, den 17.08.2020

Amt Dänischer Wohld
- Der Amtsdirektor -
Im Auftrage

Kiene

Lageplan des Geltungsbereichs der 3. Änderung des Flächennutzungsplanes der Gemeinde Tüttendorf

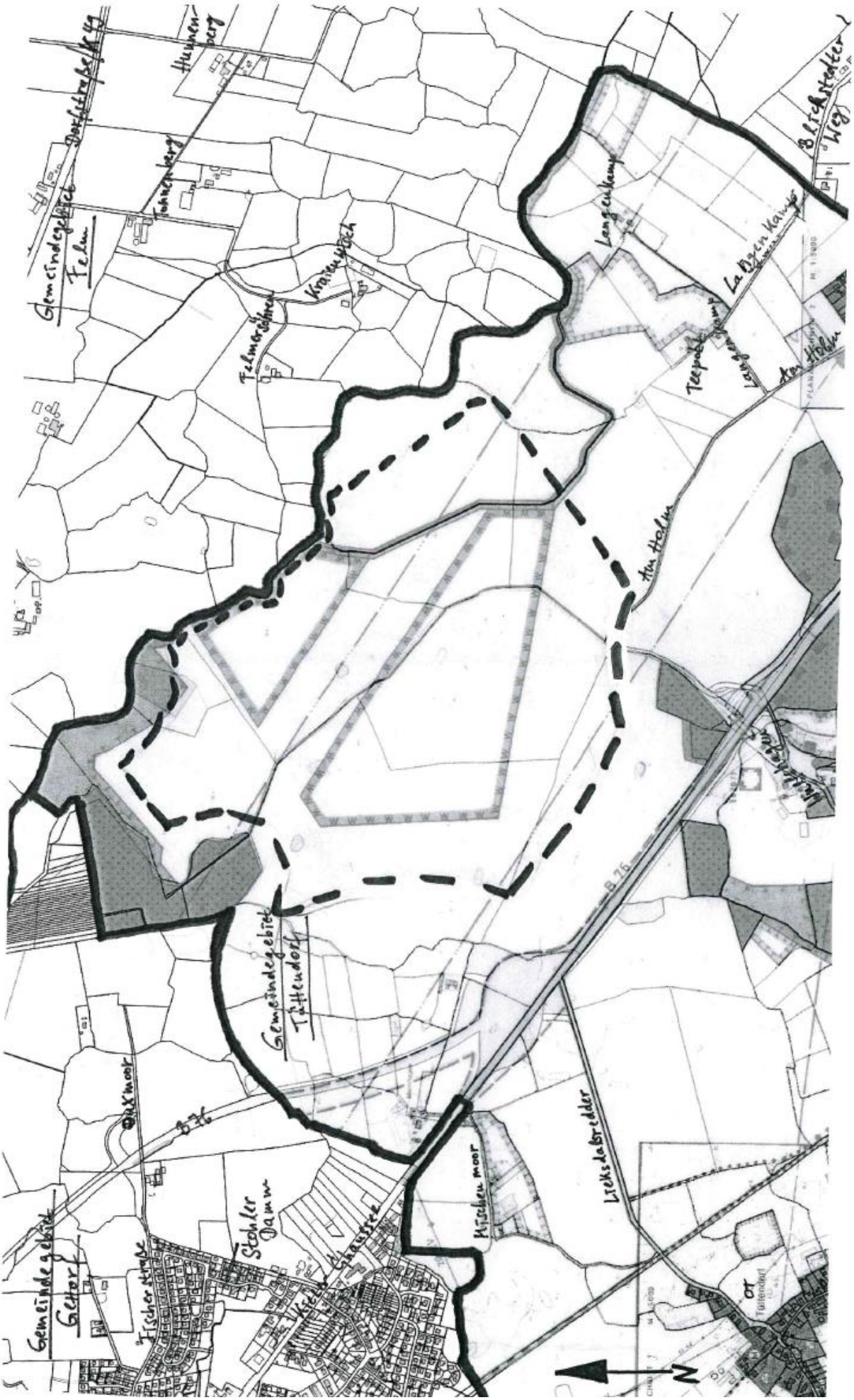

Amtliche Bekanntmachungen

Personalausweise und Pässe

Die **Personalausweise**, die bis zum **31.07.2020** beantragt wurden, liegen vor.
Die **Reisepässe**, die bis zum **31.07.2020** beantragt wurden, liegen vor.

Gettorf, 18.08.2020

Amt Dänischer Wohld
Der Amtsdirektor

Fundsachen

Im Bürgerbüro des Amtes Dänischer Wohld wurden als Fundsachen abgegeben:

1 Fahrrad
1 Smartphone
1 Schlüsselbund

Gettorf, 18.08.2020

Amt Dänischer Wohld
Der Amtsdirektor

Hörgerät gefunden und beim Fundbüro abgegeben

Die 95. jährige Frau Johst bedankt sich ganz herzlich bei dem ehrlichen Finder ihres Hörgerätes.

Mitteilungen der Verwaltung

Bürgermeistersprechstunde

Gemeinde	Bürgermeister/in	Tag / Datum	Uhrzeit	Ort
Gettorf	Hans-Ulrich Frank	Donnerstag, 03.09.2020	15.00 – 18.00	Amtsgebäude Zi. 6, 1. OG
Lindau	Jens Krabbenhöft	Dienstag, 08.09.2020	18.00 – 18.45	Dörpshus in Revensdorf
Neudorf-Bornstein	Christoph Arp	Sprechstunde nach Vereinbarung unter E-Mail: info@tischlerei-arp.com		
Neuwittenbek	Waltraud Meier	Sprechstunde nach Vereinbarung unter ☎ 0 43 46 - 600191		
Osdorf	Helge Kohrt	Montag, 07.09.2020	15.00 - 17.00	Hof Kruse, Gildeweg 37 (2. Tür rechts)
Schinkel	Sabine Axmann-Bruckmüller	Sprechstunde nach Vereinbarung unter ☎ 0 43 46 - 93 93 56		

Rentenberatung in Gettorf

Frau Schlewitz bietet für alle Bürgerinnen und Bürger aus dem Amtsbereich Dänischer Wohld eine Rentenberatung an.
Ein- bis zweimal im Monat hält Frau Schlewitz in der Zeit **von 08.00 Uhr bis 12.00 Uhr** einen **Sprechtag im Heimatmuseum, Mühlenstraße 19 in 24214 Gettorf** ab. Sie führt nicht nur eine Rentenberatung durch, sondern bei Bedarf nimmt sie auch die entsprechenden Anträge mit den Versicherten auf. Kosten entstehen den Versicherten hierfür nicht.

Zur Vermeidung von Wartezeiten ist es erforderlich, dass sich alle Interessierten im Sozialamt bei Frau Schwerdtfeger, Telefon 04346 91-237, oder bei Frau Rogge, Telefon 04346 91-238, telefonisch anmelden. **Bitte halten Sie für die Terminabsprache Ihre Rentenversicherungsnummer bereit**. Bei der Anmeldung wird auch geklärt, welche Versicherungsunterlagen mitgebracht werden sollten.

Den nächsten Beratungstermin erfragen Sie bitte unter den o. g. Telefonnummern.

Gettorf, 18.08.2020

Amt Dänischer Wohld
Der Amtsdirektor

Hospiz im Wohld

Der Hospizverein Dänischer Wohld informiert

Unser **Hospiz im Wohld** ist (fast) betriebsbereit!
Daher laden wir zur **Besichtigung** ein!
26.9. 2020
von 15 bis 17 Uhr
Lindentor 2, 24214 Gettorf

Seit dem ersten Spatenstich sind viele Tage und Monate vergangen. Begriffe wie Hoffnung, Zuversicht und Wagen aber auch Begriffe wie Bedenken, Unsicherheit und Besorgnis waren ständige Begleiter bei dem Entstehen dieses wunderbaren Gebäudes. Doch jetzt können wir mit Stolz sagen:“ Unser Traum ist Wirklichkeit geworden“.

Bitte parken Sie in Richtung Sporthalle, da die Parkplätze vor Ort belegt sind. Bitte befolgen Sie die üblichen Hygienebestimmungen und bitte bringen Sie Ihren eigenen Mundschutz mit. Auf Grund der Pandemie können wir leider vor Ort keine Verköstigung anbieten.

Bei Fragen: timm@hospiz-im-wohld.de

„Dem Sterben ein Zuhause geben“
- Das ist die Aufgabe der Hospizbewegung -

Amt Dänischer Wohld

Das Amt Dänischer Wohld stellt zum 1. August 2021 eine/n

Auszubildende/n zur/zum Verwaltungsfachangestellten (m/w/d)
– Fachrichtung Kommunalverwaltung –

ein.

Das Amt Dänischer Wohld im Herzen Schleswig-Holsteins – zwischen Eckernförder Bucht und dem Nord-Ostsee-Kanal ist eine moderne hauptamtlich verwaltete Kommunalverwaltung und als Dienstleister für ca. 16.000 Einwohner/innen zuständig.
Es erwartet Sie beim Amt Dänischer Wohld eine anspruchsvolle und vielseitige praktische Ausbildung in den Fachbereichen Zentrale Dienste, Finanzen, Ordnungswesen/Bürgerbüro und Bauwesen. Die dreijährige Ausbildung erfolgt durch qualifizierte Ausbilder*innen.
Die fachtheoretische Ausbildung erfolgt an den Berufsbildenden Schulen in Rendsburg oder Kiel (Blockunterricht). Weiterhin gehört zur Ausbildung ein Verwaltungseinführungs- und Verwaltungsabschlusslehrgang an der Verwaltungsakademie Bordesholm. Darüber hinaus erfolgt eine Teilnahme an dem kreisinternen Unterricht, der in Form von ganztägigen Workshops in der Kreisverwaltung Rendsburg stattfindet.
Wir erwarten von den Bewerber/innen:

- mindestens einen mittleren Bildungsabschluss,
- mindestens befriedigende Leistungen in den Fächern Deutsch, Mathematik und Wirtschaft/Politik,
- Interesse an rechtlichen, wirtschaftlichen und sozialen Themen,
- bürger*innen - und serviceorientiertes Verhalten,
- Verantwortungsbewusstsein,
- Kommunikationsfähigkeit,
- Teamfähigkeit.

Für die Verwaltungsausbildung sind Grundkenntnisse im Umgang mit dem PC sowie den gängigen Office-Anwendungen sehr von Vorteil.

Wir bieten:

- eine qualifizierte Ausbildung zur/zum Verwaltungsfachangestellten
- ein Ausbildungsentgelt nach Tarifvertrag – derzeit –
  - 1. Ausbildungsjahr: 1.018,26 € brutto
  - 2. Ausbildungsjahr: 1.068,20 € brutto
  - 3. Ausbildungsjahr: 1.114,22 € brutto
- eine Jahressonderzahlung und vermögenswirksame Leistungen entsprechend des Tarifvertrages
- Ausbildungsabschlussprämie in Höhe von 400,00 Euro brutto

Haben Sie noch weitere Fragen zur Ausbildung beim Amt Dänischer Wohld?
Dann wenden Sie sich an unsere Ausbildungsleiterin Frau Ute Schwauna unter der Telefonnummer: 04346/91212.

Wenn wir Ihr Interesse geweckt haben, richten Sie Ihre Bewerbung mit Lebenslauf und Zeugniskopien bis zum **31.08.2020** an den Amtsdirektor des Amtes Dänischer Wohld, Karl-Kolbe-Platz 1, 24214 Gettorf.
Alternativ per Email an poststelle@amtdw.landsh.de (Alle Dokumente in eine pdf-Datei zusammengefasst).

Amt Dänischer Wohld
Der Amtsdirektor

Die Gemeinde Gettorf sucht zum nächstmöglichen Zeitpunkt für den Bauhof eine/n

Gemeindearbeiter/in (m/w/d)

zunächst befristet für zwei Jahre. Eine Dauerbeschäftigung ist nicht ausgeschlossen.

Der Tätigkeitsbereich umfasst im Wesentlichen folgende Aufgaben:

- Anlage, Pflege, Unterhaltung und Instandsetzung von Grünanlagen
- Straßenunterhaltung und Straßenreinigung
- Mitarbeit bei allen anfallenden Tätigkeiten eines gemeindlichen Bauhofes
- Winterdienst

Wir erwarten:

- Abgeschlossene Ausbildung in einem handwerklichen oder gärtnerischen Beruf
- Führerschein Klasse B/BE
- Körperliche Belastbarkeit
- Befähigung zum selbständigen und eigenverantwortlichen Arbeiten
- Teamfähigkeit, Einsatzfreude, Flexibilität, Zuverlässigkeit
- Teilnahme an Fortbildungen
- Ortsnaher Wohnsitz
- Eine aktive Mitgliedschaft bei der gemeindlichen Feuerwehr wäre wünschenswert

Auf das Arbeitsverhältnis findet der Tarifvertrag öffentlicher Dienst (TVöD) Anwendung. Das Entgelt richtet sich nach der Entgeltgruppe 5 TVöD.

Es handelt sich um eine Vollzeitstelle.

Auskünfte zum Tätigkeitsbereich beantwortet der Bauhofleiter, Herr Wohsmann, Tel.: 04346/600770.

Fragen zum Arbeitsvertrag beantwortet Frau Schwauna von der Amtsverwaltung Dänischer Wohld, Tel.: 04346/91212.

Ihre aussagekräftigen und vollständigen Bewerbungsunterlagen richten Sie bitte bis zum **31.08.2020** an die Gemeinde Gettorf, Karl-Kolbe-Platz1, 24214 Gettorf.
Alternativ per Email an poststelle@amtdw.landsh.de. Alle Dokumente bitte als eine pdf-Datei zusammengefasst.

Gemeinde Gettorf
Der Bürgermeister

Ableser

zum 04.09.2020
gesucht

für die diesjährige Ablesung der Wassermesser
für die Zeit vom 04.09. bis Anfang November
als „Minijobber“

in unserem Versorgungsgebiet
für die Bereiche der Gemeinden:
Dänischenhagen, Lindau, Schwedeneck, Strande

Weitere Auskünfte gern telefonisch:

Wasserbeschaffungsverband Dänischer Wohld
Am Wasserwerk 1
24229 Schwedeneck/Krusendorf

Umsonstladen Schinkel

Wir sind für Sie da, aber nur mit Maske

und ggf. etwas Geduld

Wir nehmen und geben unentgeltlich alle nicht sperrigen, noch brauchbaren Gegenstände.

Hauptstraße 49
24214 Schinkel

Telefon: 04346 6893

Ansprechperson: Uwe von Ahlften

E-Mail: umsonstladen-schinkel@web.de

Öffnungszeiten in der Schulzeit:

Dienstag, Freitag, Samstag:	09.30 - 12.30 Uhr
Dienstag, Freitag:	15.00 - 18.00 Uhr

Öffnungszeiten in der Ferienzeit:

Samstag:	09.30 - 12.30 Uhr

Amt Dänischer Wohld
Der Amtsdirektor

Einkaufshilfe für den Einkauf von Grundnahrungsmitteln für die, die sich nicht selbst bzw. über Angehörige versorgen können

Liebe Mitbürgerinnen und Mitbürger,

die Coronaviren gefährden Menschen mit Vorerkrankungen und Personen über dem 60. Lebensjahr besonders.

Gerne möchten wir Ihnen helfen, falls Ihnen die Versorgung mit den notwendigen Lebensmitteln für das tägliche Leben nicht über Nachbarn oder die Familie möglich ist.

Lassen Sie uns Ihnen helfen und Sie helfen uns, damit sich die Krankheit nicht weiter ausbreitet.

Bitte haben Sie Verständnis, dass nur Lebensmittel des täglichen Bedarfs für Sie eingekauft werden. Auf Sonderwünsche sowie bestimmte Markenartikel kann keine Rücksicht genommen werden.

Sie erreichen die Hilfsdienste unter umstehenden Rufnummern:

Einkaufshilfe für den Einkauf von Grundnahrungsmitteln für die, die sich nicht selbst bzw. über Angehörige versorgen können:

Gemeinde Felm:
Montag bis Freitag 9:00 bis 17:00 Uhr:
AWO 04346-8602
Kirche: Pfadfinder 0160-93419589

Gemeinde Gettorf:
Montag bis Freitag 9:00 bis 17:00 Uhr:
AWO 04346-8602
Kirche: Pfadfinder 0160-93419589
Hospizverein Dänischer Wohld: 0171-2933822
DRK Gettorf: 04346-6484

Gemeinde Lindau:
Montag bis Freitag 8:00 bis 12:00 Uhr
04346-6025180

Gemeinde Neudorf-Bornstein:
DRK Neudorf-Bornstein: 04346-412928
Junge Union Neudorf-Bornstein: 0151-54294666
AWO 04346-8602
Kirche: Pfadfinder 0160-93419589

Gemeinde Neuwittenbek:
Montag bis Freitag 9:00 bis 17:00 Uhr:
AWO 04346-8602
Kirche: Pfadfinder 0160-93419589
Höker auch Samstag 6:00 bis 11:00 Uhr: 04346-412546

Gemeinde Tüttendorf:
Montag bis Freitag 8:00 bis 12:00 Uhr
04346-9292389

Volkshochschule Gettorf
Herbst 2020

Das Herbstsemester 2020 ist gestartet!

In diesem Herbst gibt es KEIN Programmheft, da voraussichtlich viele kurzfristige Änderungen anstehen. Es sind aber natürlich trotzdem wieder tolle neue Veranstaltungen geplant! Unter diesem Link finden Sie eine nach Programmbereichen sortierte Kursübersicht, in der Sie auch nach Stichworten suchen und sich direkt online anmelden können:

www.vhs-sh.net/vhs-gettorf

Bitte informieren Sie sich hier über die aktuellen Daten Ihrer Kurse. Die Anmeldung ist außerdem schriftlich mit dem Formular (übernächste Seite) möglich. Liegen der VHS Gettorf Ihre Daten vor, reicht auch eine telefonische Anmeldung! Eine Woche vor dem Kursstart erhalten Sie eine E-Mail. Sollten Sie keine E-Mail erhalten, kontaktieren Sie das Büro bitte telefonisch.

Tel.: **04346 / 60 29 25**, Anrufbeantworter nutzen!
E-Mail: **vhs@gemeinde-gettorf.de**
Homepage: www.vhs-gettorf.de

Exkursion: Einfach wandern - im Zauber der Natur vor unserer Haustür

Sonntag 30.08.2020, 10:00 – 17:00 Uhr

Wandern, radeln, pilgern, draußen sein erfreuen sich immer mehr Beliebtheit. Was zieht uns so dara an? Die Sehnsucht nach einer Verbindung mit der Natur in unserem durchgetakteten Alltag ist groß. Ein intensiver "Draußen-Tag" fühlt sich da an wie eine Woche Urlaub. Wir entdecken beim Wandern mit Dagmar Falk das einzigartige Küsten-Ökosystem bei Lindhöft / Aschau und werden uns an diesem Tag (wieder) mit der Natur verbinden, um mehr als nur mit den Augen zu sehen. Und das gemeinsam Wandern einfach genießen! Nach einer gemeinsamen Anfahrt mit dem Fahrrad (oder optional Treffen in Lindhöft) geht es auf unterschiedlichen Wegen über Aschau nach Kiekut und zurück (Wanderung ca. 13 km).

Start: 10 Uhr mit dem Fahrrad vor dem Marktcafé Gettorf oder 10.30 Uhr am Strandparkplatz Lindhöf Einkehrmöglichkeit im Restaurant Treibgut (Kiekut), alternativ bitte ein kleines Picknick mitbringen. Außerdem: bequemes Schuhwerk, kleiner Rucksack, Wasser sowie nach Bedarf und Wetter Picknick Regensachen, Badekostüm & Handtuch mitbringen.
Gebühr 25 €
Alle Kursdetails unter:
www.vhs-sh.net/vhs-gettorf/202-120

Volkshochschule Gettorf
Herbst 2020

Die Tabelle zeigt nur die Kurse und Veranstaltungen, welche demnächst starten!
Alle aktuellen Details finden Sie auf der Seite www.vhs-sh.net/vhs-gettorf/ .

Start	Wochentag	Uhrzeit	Termine	Kurstitel	Ort
27.08.	Donnerstag	18:30 – 20:00	10	Kurs: Spanisch (A2)	IWS
27.08.	Donnerstag	18:30 – 20:00	12	Kurs: Feldenkrais	FW
28.08.	Freitag	09:15 – 11:15	10	Kurs: Französisch für Fortgeschrittene II (B1)	Amt
29.08.	Samstag	09:30 – 13:00	1	Workshop: iPhone und iPad für Einsteiger	Amt
29.08.	Samstag	10:00 – 12:00	1	Betriebsführung: Hof Gravert	*
30.08.	Sonntag	10:00 – 17:00	1	Exkursion: Einfach wandern - im Zauber der Natur vor unserer Haustür	*
31.08.	Montag	19:00 – 21:00	4	Kurs: Einfach bessere Fotos - mit dem Wissen berühmter Fotografen	IWS
01.09.	Dienstag	18:00 – 19:30	12	Kurs: Klang-Yoga	Triangel
01.09.	Dienstag	18:00 – 19:30	12	Kurs: Taiji-Qigong	*
02.09.	Mittwoch	09:30 – 11:00	10	Kurs: Französisch für Fortgeschrittene I (B 1.10.)	Amt
03.09.	Donnerstag	16:20 – 17:20 17:25 – 18:25 18:30 – 19:30	10	Kurs: Wirbelsäulengymnastik	KuBiz
03.09.	Donnerstag	17:00 – 18:15	12	Kurs: Hatha Yoga am Donnerstagnachmittag	Triangel
03.09.	Donnerstag	18:30 – 19:45	12	Kurs: Hatha Yoga am Donnerstagabend	Triangel
05.09.	Samstag	10:00 – 13:00	2	Kurs: Kreatives Schreiben	Museum
05.09.	Samstag	14:00 – 16:00	1	Betriebsführung: Hof Mevs	*
07.09.	Montag	15:00 – 16:00	12	Kurs: Line Dance für Fortgeschrittene	*
12.09.	Samstag	10:00 – 12:15	1	Workshop: E-Mails senden und empfangen	Amt
12.09.	Samstag	13:30 – 15:30	1	Betriebsführung:Hof Rzehak	*
14.09.	Montag	18:00 – 19:30	11	Kurs: Orientalischer Tanz	GH
14.09.	Montag	18:30 – 21:30	1	Essen & Trinken: Rezepte aus dem Mittelalter	IWS
14.09.	Montag	19:00 – 20:30	10	Kurs: Dänisch für Fortgeschrittene (B1)	IWS
18.09.	Freitag	19:00 – 21:00	1	Film: "Hinterm Deich wird alles gut"	Gemeindehaus
19.09.	Samstag	09:30 – 16:00	1	Workshop: Tiffany-Glasarbeiten	PS Werken
19.09.	Samstag	10:00 – 12:00	1	Betriebsführung: Hof Laß	*
19.09.	Samstag	14:00 – 16:30	1	Exkursion: Waldwildnis und verträumtes Moor	*

Veranstaltungsorte*:

Amt	Amt Dänischer Wohld, Karl-Kolbe-Platz 1
FW	Feuerwehrgerätehaus, Am Brook 12
GH	Gemeindehaus, Pastorengang 11
IWS	Isarnwohld-Schule, Süderstraße 72-74
Triangel	Ehemaliges Sportlerheim des GSC, Triangel
*	Bitte beachten Sie die detaillierten Ortsangaben im Programm unter www.vhs-sh.net/vhs-gettorf oder kontaktieren Sie bei Fragen die Geschäftsstelle

Anmeldung für Kurse der Volkshochschule Gettorf

Hiermit melde ich mich verbindlich an für:

Kurs-Nr.	**Kurstitel**	**Gebühr (€)**
Name, Vorname		**Geburtsjahr**
☐ **Meine Daten sind der VHS Gettorf bereits bekannt. Die folgenden drei Zeilen brauchen dann nicht ausgefüllt zu werden!**		
Anschrift		
Telefon		
E-Mail		
Zahlung:	☐ **Lastschrift** (bitte füllen Sie das SEPA-Lastschriftmandat aus)	☐ **Überweisung** (IBAN u. BIC siehe Abschnitt unten)

Mit meiner Unterschrift erkenne ich die Allgemeinen Geschäftsbedingungen (AGB) und die Datenschutzerklärung der VHS Gettorf an. Diese sind im Programmheft der VHS abgedruckt und können im Internet unter www.vhs@gemeinde-gettorf.de eingesehen werden. Meine Daten werden nach den gesetzlichen Bestimmungen des Datenschutzes nur für VHS-interne Zwecke verwendet. Die Kursgebühr muss ich auch bei Nichtteilnahme zahlen, es sei denn, ich melde mich rechtzeitig ab – spätestens am ersten Werktag nach Kursbeginn (bei Kursen mit wenigstens 6 Terminen) oder eine Woche vorher bei kürzeren Veranstaltungen (1-5 Termine).

Ort, Datum	**Unterschrift**

✂ ----------

Abschnitt für Teilnehmer

vhs

Volkshochschule Gettorf
Kirchhofsallee 30
24214 Gettorf
Tel.: 04346/ 60 29 25
E-Mail:
vhs@gemeinde-gettorf.de
Homepage:
http://vhs-gettorf.de

Bankverbindung:	Eckernförder Bank
Empfänger:	Gemeinde Gettorf
IBAN:	DE65 2109 2023 0062 0167 90
BIC:	GENODEF1EFO
Betrag:	
Verwendungszweck:	„VHS“ + Kurs-Nr. + Kurstitel
Kursnummer:	
Kurstitel:	

Die Kursgebühr muss auch bei Nichtteilnahme gezahlt werden, es sei denn, die Abmeldung erfolgt rechtzeitig – spätestens am ersten Werktag nach Kursbeginn (bei Kursen mit wenigstens 6 Terminen) oder eine Woche vorher bei kürzeren Veranstaltungen (1-5 Termine).

Erteilung eines SEPA-Lastschriftmandats

Unsere Gläubiger-Identifikationsnummer: DE42ZZZ00001968216

Ihre Mandatsreferenznummer T00000000+TN-Nr

Ich ermächtige die Volkshochschule Gettorf (Gemeinde Gettorf, Karl-Kolbe-Platz 1, 24214 Gettorf), alle anfallenden Kursteilnahmegebühren von meinem Konto mittels Lastschrift einzuziehen (Rahmenmandat). Zugleich weise ich mein Kreditinstitut an, die von der Volkshochschule Gettorf auf mein Konto gezogenen Lastschriften einzulösen.

Hinweis: Ich kann innerhalb von acht Wochen, beginnend mit dem Belastungsdatum, die Erstattung des belasteten Betrages verlangen. Es gelten dabei die mit meinem Kreditinstitut vereinbarten Bedingungen.

Zahlungspflichtige(r) (Kontoinhaber/in):

Name, Vorname	
Anschrift	
Kreditinstitut (Name)	
BIC	
IBAN	DE _
Ort, Datum	
Unterschrift	

Sprechzeiten Büro (Kirchhofsallee 30, Gettorf):

Montag, Dienstag, Mittwoch, Freitag (nur telefonisch):

8.30 – 12.00 Uhr

Donnerstag (geöffnet für Publikumsverkehr):

16.00 – 19.00 Uhr

Tel.: **04346 / 60 29 25**, Anrufbeantworter nutzen!

E-Mail: vhs@gemeinde-gettorf.de

Homepage: www.vhs-gettorf.de

Vorträge/Konzerte der Volkshochschule Gettorf bis März 2020

Tag	Uhrzeit	Veranstaltung
Freitag, 18.09.2020	19:00 – 21:00	VHS Gettorf / Film: „Hinterm Deich wird alles gut“ / Gemeindehaus / Gebühr 0 € / Anmeldung: www.vhs-gettorf.de
Freitag, 23.10.2020	19:00 – 21:00	VHS Gettorf / Vortrag: Der Jakobsweg in Schleswig-Holstein / Gemeindehaus / Gebühr 8 € (Zahlung an der Abendkasse) / Anmeldung: www.vhs-gettorf.de
Samstag, 24.10.2020	10:00 – 11:30	VHS Gettorf / Führung: Die Gettorfer Kirche St. Jürgen / Spende zugunsten des Kirchbauvereins / Anmeldung: www.vhs-gettorf.de
Samstag, 24.10.2020	17:00 – 19:00	VHS Gettorf / Film: „Gettorf 1976“ / Gemeindehaus / Spende zugunsten des Windmühlenvereins / Anmeldung: www.vhs-gettorf.de
Freitag, 06.11.2020	19:00 – 21:00	VHS Gettorf / Vortrag: Gettorfer Handwerk / Gemeindehaus / Spende zugunsten des Windmühlenvereins / Anmeldung: www.vhs-gettorf.de
Samstag, 07.11.2020	10:00 – 11:30	VHS Gettorf / Führung: Die alte Schuhmacherwerkstatt / Gebühr: 6 € / Heimatmuseum
Freitag, 13.11.2020	19:00 – 21:00	VHS Gettorf / Vortrag: Armes Madagaskar, reiches Madagaskar / Gemeindehaus / Gebühr 8 € (Zahlung an der Abendkasse) / Anmeldung: www.vhs-gettorf.de
Freitag, 20.11.2020	18:30 – 20:00	VHS Gettorf / Vortrag: Heizen und Klimaschutz / Amtsgebäude / Gebühr 0 € / Anmeldung: www.vhs-gettorf.de
Freitag, 27.11.2020	19:00 – 20:30	VHS Gettorf / Vortrag: 125 Jahre Norst-Ostsee-Kanal / Gemeindehaus / Gebühr 8 € (Zahlung an der Abendkasse) / Anmeldung: www.vhs-gettorf.de

Das Amtsblatt des Amtes Dänischer Wohld
finden Sie auch im Internet unter www.amtdw.de / Amt / Aktuelles.
Hier können Sie das Bekanntmachungsblatt auch als Newsletter abonnieren.

Impressum:
Herausgeber des Amtsblattes Dänischer Wohld:
Der Amtsdirektor des Amtes Dänischer Wohld,
Karl-Kolbe-Platz 1, 24214 Gettorf, ☎ 04346 91-200,
E-Mail: poststelle@amtdw.landsh.de

Redaktion: Amtsdirektor Matthias Hannes Meins (V. i. S. d. P.)

Druck: Eigendruck

Erscheinungsweise:
Satzungen und Verordnungen der Gemeinden und des Amtes Dänischer Wohld werden durch Abdruck im „Amtsblatt des Amtes Dänischer Wohld“ veröffentlicht. Das „Amtsblatt des Amtes Dänischer Wohld“ ist amtliches Bekanntmachungsblatt des Amtes Dänischer Wohld und der Gemeinden Felm, Gettorf, Lindau, Neudorf-Bornstein, Neuwittenbek, Osdorf, Schinkel und Tüttendorf sowie sonstiger öffentlich-rechtlicher Körperschaften. Es erscheint jeweils am 1. und 3. Mittwoch im Monat, sofern Veröffentlichungen vorliegen. Wird eine von der vorstehend festgesetzten Erscheinungsfolge abweichende zusätzliche Ausgabe erforderlich, so wird auf das Erscheinen und den Inhalt des amtlichen Teils in der Tagespresse hingewiesen. Sollte der jeweilige Erscheinungstag auf einen Feiertag fallen, erscheint das „Amtsblatt des Amtes Dänischer Wohld“ am darauf folgenden Werktag.

Das Amtsblatt des Amtes Dänischer Wohld finden Sie auch im Internet unter http://www.amt-daenischer-wohld.de/„Aktuelles“; hier können Sie das Mitteilungsblatt auch als Newsletter abonnieren.

Das „Amtsblatt des Amtes Dänischer Wohld“ liegt in den Räumen des Verwaltungsgebäudes in Gettorf, Karl-Kolbe-Platz 1, 24214 Gettorf, öffentlich aus.

Das „Amtsblatt des Amtes Dänischer Wohld“ ist gegen Erstattung der Portokosten einzeln und im Abonnement bei dem Amt Dänischer Wohld zu beziehen.

Die Bekanntmachung ist mit Ablauf des Erscheinungstages des „Amtsblattes des Amtes Dänischer Wohld“ bewirkt.